



Dirección de Tránsito y Transporte Municipal Cortazar, Guanajuato.

Área: Coordinación de Transporte.

Ruta: **I: PANTEÓN MUNICIPAL-CERRITO COLORADO.**

Concesionario y/o Permisionario: TRANSPORTES ESTEFANIA, S.A. DE C.V.

Unidades: CT-0001 AL CT-0010.

Tipo de Servicio: URBANO.

INICIO		RETORNO	
INI.	Prolongación Francisco I. Madero	INI.	/Pedro Martínez
IZQ.	Prolongación Florencio Antillon	FTE.	Pedro Martínez
FTE.	Florencio Antillon	DER.	Antonio Torres Robles
IZQ.	Mariano Escobedo	DER.	Calzada Los Pinos
FTE.	Cuauhtémoc	IZQ.	Granada
DER.	Benito Juárez	IZQ.	Ignacio León Torres
FTE.	Zaragoza	IZQ.	Camelina
FTE.	Calzada ángel León Torres	DER.	Calzada Los Pinos
IZQ.	Paseo de las Casuarinas	FTE.	Paseo de las Casuarinas
FTE.	Calzada Los Pinos	DER.	Calzada ángel León Torres
DER.	Ocalo	IZQ.	Jiménez
FTE.	Manzano	DER.	González Ortega
IZQ.	Encino	IZQ.	5 de Mayo
IZQ.	Naranja	DER.	Boulevard Paseo de la Juventud
DER.		DER.	Niño Artillero
IZQ.		IZQ.	Francisco I. Madero
FIN	/Pedro Martínez	FTE.	Prolongación Francisco I. Madero
		FIN	Base (frente al Peatón)

HORARIO DE SERVICIO:

INICIO: 05:40 HORAS TERMINO: 21:15 HORAS RECORRIDO: 50 MINUTOS FRECUENCIA: 10 MINUTOS

N

DIRECCIÓN DE TRANSITO Y TRANSPORTE MUNICIPAL

RUTA I: CERRITO COLORADO- PANTEON MUNICIPAL

- S SALIDA
- R RETORNO
- RECORRIDO DE SALIDA
- RECORRIDO DE RETORNO
- RECORRIDO A REALIZAR EN HORARIO DE SUELAS

40

50

50

41

59

53

32



Dirección de Transporte Municipal Cortazar, Guanajuato.

Área: Coordinación de Transporte.

Ruta: **II: PANTEÓN MUNICIPAL-COLONIA PIPILA**

Concesionario y/o Permisionario: TRANSPORTES ESTEFANIA, S.A. DE C.V.

Unidades: CT-0011 AL CT-0014 y (CT-0360-I AL CT-0363-I).

Tipo de Servicio: URBANO.

SALIDA		RETORNO	
INI.	Prolongación Francisco I. Madero	INI.	Avenida 17 de Mayo esq. J. Jesús Castorena
IZQ.	Prolongación Florencio Antillón	IZQ.	Lic. J. Jesús Castorena
IZQ.	Boulevard Paseo de la Juventud	FTE.	Juan José Torres Landa
DER.	Juárez	FTE.	Fray Servando Teresa de Mier
IZQ.	Nicolás Bravo	IZQ.	Fray Juan de San Miguel
DER.	Leandro Valle	DER.	Fray Martín de Porres
DER.	Sostenes Rocha	DER.	Fray Luis de León
IZQ.	Benito Juárez	IZQ.	Fray Servando Teresa de Mier
FTE.	Zaragoza	DER.	Olmo
IZQ.	Nardo	DER.	Caoba
DER.	Privada Rosales	IZQ.	Trabajadores Unidos
DER.	Casuarinas	IZQ.	Casuarinas
IZQ.	Ceiba	DER.	Privada Rosales
DER.	Ahuehuate	IZQ.	Rosales
IZQ.	Fray Pedro de Gante	DER.	Guillermo Prieto
IZQ.	Fray Servando Teresa de Mier	FTE.	Héroes de Chapultepec
DER.	Fray Toribio de Benavente	FTE.	Melchor Ocampo
IZQ.	José Aguilar y Maya	IZQ.	Sostenes Rocha
DER.	Luis H. Ducoig	FTE.	Moctezuma
IZQ.	Luis. I. Rodríguez	FTE.	Francisco Zarco
IZQ.	Manuel M. Moreno	DER.	Boulevard Paseo de la Juventud
DER.	Agustín Arroyo	DER.	Niño Artillero
IZQ.	Avenida 17 de Mayo	IZQ.	Francisco I. Madero
FIN	Avenida 17 de Mayo esq. J. Jesús Castorena	FIN	Prolongación Francisco I. Madero

HORARIO DE SERVICIO:

INICIO: 05:55 HORAS **TERMINO:** 20:55 HORAS **RECORRIDO:** 58 MINUTOS **FRECUENCIA:** 8 MINUTOS

DIRECCIÓN DE TRANSITO Y TRANSPORTE MUNICIPAL.

FRACC. ATENAS

RUTA II: PANTEÓN MUNICIPAL- COLONIA PIPILA

- (S) SALIDA
- (R) RETORNO
- RECORRIDO DE SALIDA
- - - RECORRIDO DE RETORNO
- RECORRIDO A REALIZAR EN HORARIO DE 5 A 6 HORAS

40





Dirección de Tránsito y Transporte Municipal
Cortazar, Guanajuato.

Área: Coordinación de Transporte.

Ruta: **III: PANTEÓN MUNICIPAL-COLONIA VILLAS DEL SOL.**

Concesionario y/o Permisionario: **TRANSPORTES COLECTIVOS VILLAS DEL SOL, S.A. DE C.V.**

Unidades: **CT-0015 AL CT-0021.** Tipo de Servicio: **URBANO.**

SALIDA		RETORNO	
INI.	Prolongación Francisco I. Madero	INI.	Sonora esquina Jalisco
IZQ.	Prolongación Florencio Antillón	FTE.	Jalisco
FTE.	Florencio Antillón	FTE.	Villa Venecia
IZQ.	Mariano Escobedo	DER.	Prolongación Manuel Doblado
FTE.	Cuauhtémoc	DER.	Villa del Monte
DER.	Benito Juárez	IZQ.	Prolongación Ignacio Allende
IZQ.	Manuel Doblado	DER.	Salvador Díaz Mirón
IZQ.	Villa Venecia	IZQ.	Sostenes Rocha
FTE.	Jalisco	FTE.	Moctezuma
IZQ.	Zacatecas	FTE.	Francisco Zarco
DER.	Querétaro	DER.	Rayón
DER.	Distrito Federal	DER.	Niño Artillero
IZQ.	Jalisco	IZQ.	Francisco I. Madero
IZQ.	Veracruz	IZQ.	Boulevard Paseo de la Juventud
DER.	Guerrero	DER.	Prolongación 5 de Mayo
DER.	Michoacán	DER.	Valle de Bravo (Colonia Valle Hermoso)
DER.	Sonora	IZQ.	Prolongación Aldama (Colonia Valle Hermoso)
FIN.	Sonora esquina Jalisco	IZQ.	Valle Dorado (Colonia Valle Hermoso)
		IZQ.	Prolongación 5 de Mayo
		DER.	Boulevard Paseo de la Juventud
		DER.	Laurel
		IZQ.	Olivos
		IZQ.	Palma
		FTE.	Vicente Suárez
		IZQ.	Panamá
		IZQ.	Fernando Montes de Oca
		FTE.	Francisco Zarco
		DER.	2 de Abril
		IZQ.	González Ortega
		IZQ.	5 de Mayo
		DER.	Boulevard Paseo de la Juventud
		DER.	Niño Artillero
		IZQ.	Francisco I. Madero
		FTE.	Prolongación Francisco I. Madero
		FIN.	Base

INICIO: 06:00 HORAS TERMINO: 20:55 HORAS RECORRIDO: 56 MINUTOS FRECUENCIA: 10 MINUTOS

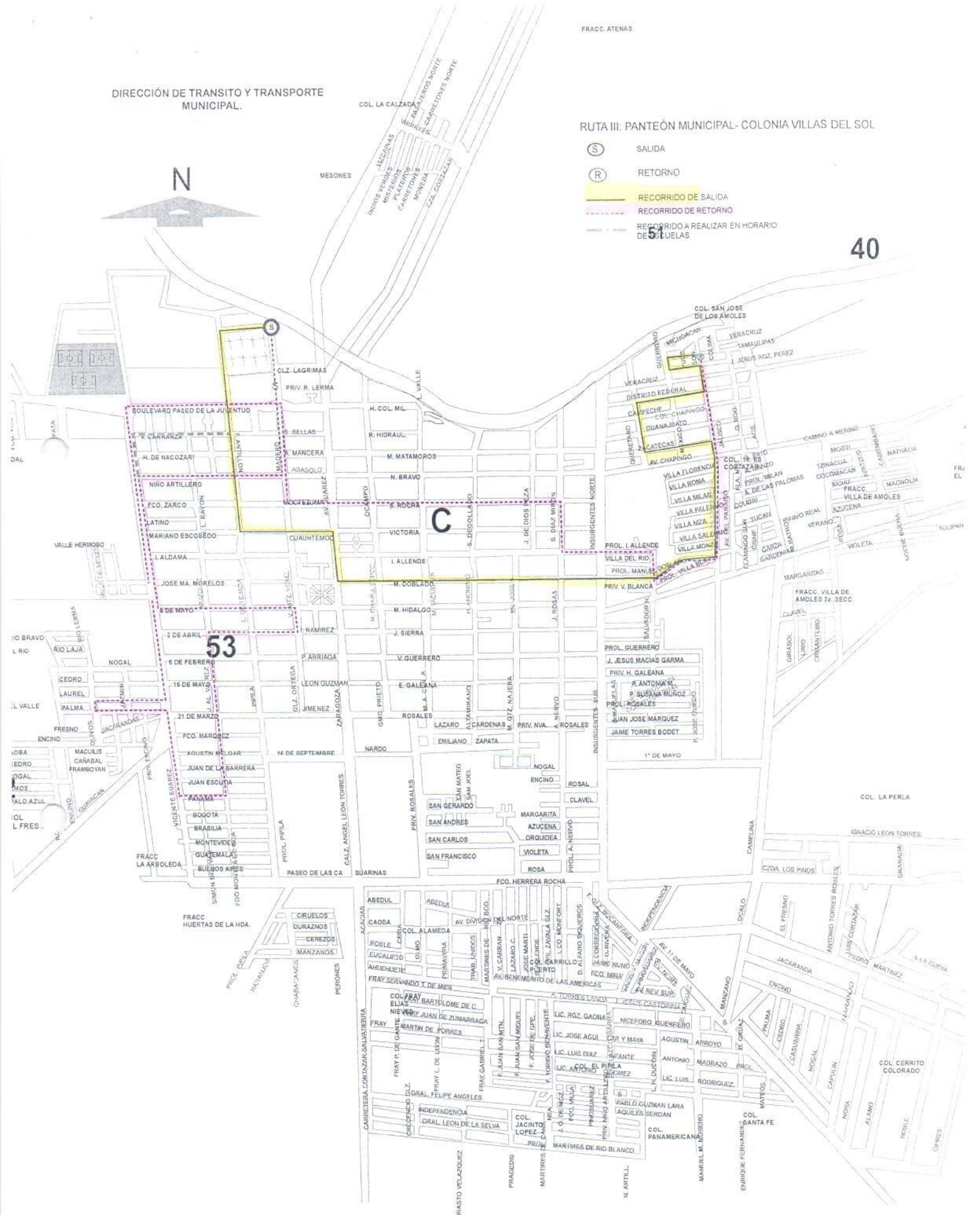
DIRECCIÓN DE TRANSITO Y TRANSPORTE MUNICIPAL.

FRACC. ATENAS

RUTA III. PANTEÓN MUNICIPAL- COLONIA VILLAS DEL SOL

- (S) SALIDA
- (R) RETORNO
- RECORRIDO DE SALIDA
- - - - RECORRIDO DE RETORNO
- RECORRIDO A REALIZAR EN HORARIO DE 5 HORAS

40





Dirección de Tránsito y Transporte Municipal
Cortazar, Guanajuato.

Área: Coordinación de Transporte.

Ruta: **IV: PANTEÓN MUNICIPAL-HUERTAS DE LA HACIENDA.**

Concesionario y/o Permisionario: **TRANSPORTES ESTEFANIA, S.A. DE C.V.**

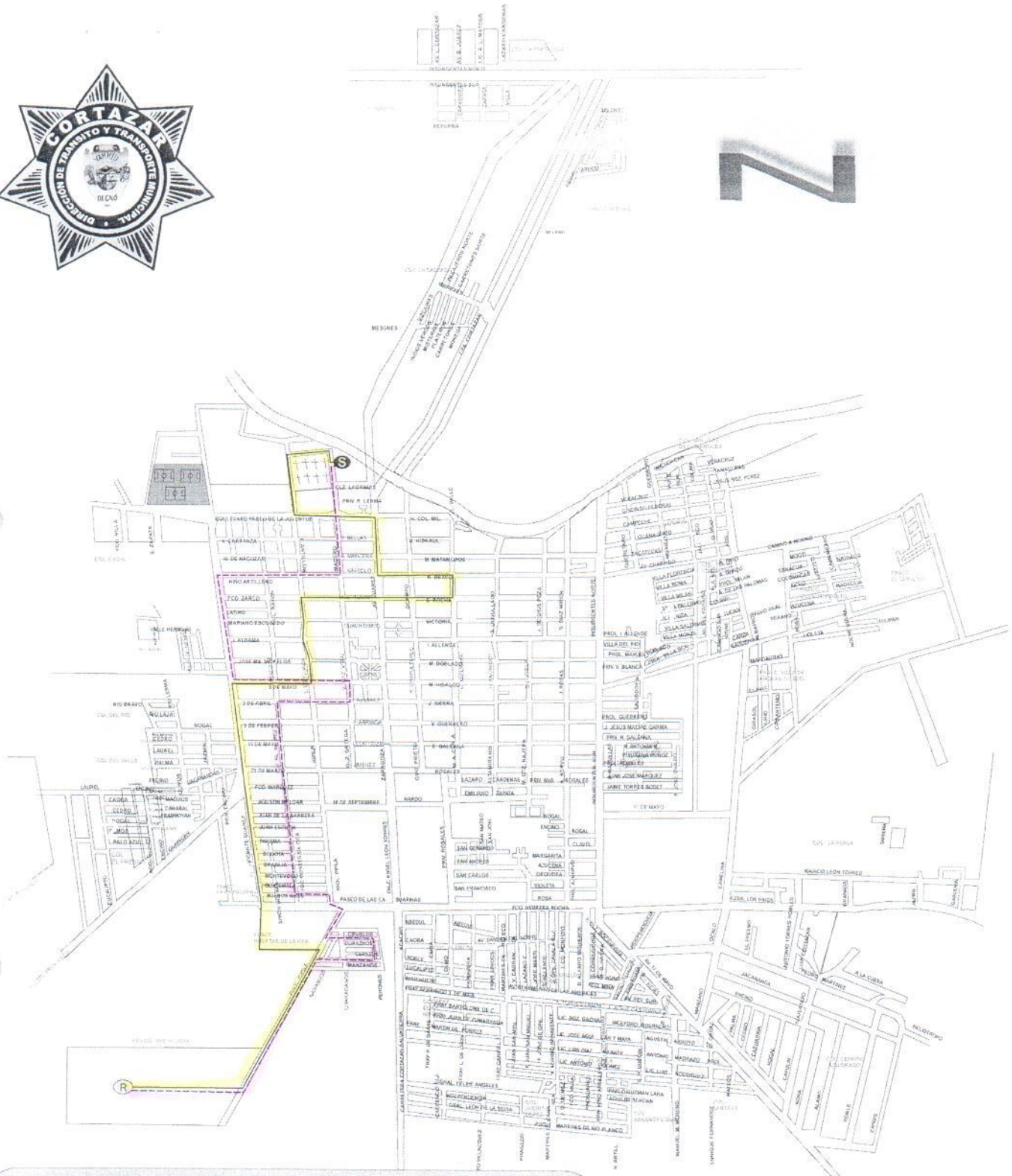
Unidades: **CT-0022 Y CT-0023 Y (CT-0356-I AL CT-0369-I).**

Tipo de Servicio: **URBANO.**

SALIDA		RETORNO	
INI.	Prolongación Francisco I. Madero	INI.	Prolongación Pípila frente a la colonia Andalucía.
FTE.	Florencio Antillon	FTE.	Prolongación Pípila
IZQ.	Boulevard Paseo de la Juventud	IZQ.	Manzanos
DER.	Benito Juárez	IZQ.	Perones
IZQ.	Nicolás Bravo	IZQ.	Ciruelos
DER.	Leandro Valle	IZQ.	Prolongación Pípila
DER.	Sostenes Rocha	IZQ.	Buenos Aires
FTE.	Moctezuma	DER.	Fernando Montes de Oca
FTE.	Francisco Zarco	FTE.	Juan Álvarez
IZQ.	Florencio Antillon	IZQ.	5 de Mayo
FTE.	Lerdo de Tejada	DER.	Boulevard Paseo de la Juventud
DER.	5 de Mayo	DER.	Niño Artillero
IZQ.	Boulevard Paseo de la Juventud	IZQ.	Francisco I. Madero
FTE.	Vicente Suárez	FTE.	Prolongación Francisco I. Madero
FTE.	Pera (Residencial Los Huertos)	FIN.	Prolongación Francisco I. Madero (BASE)
IZQ.	Avenida Manzana		
DER.	Prolongación Pípila		
IZQ.	Manzanos		
IZQ.	Perones		
IZQ.	Ciruelos		
IZQ.	Prolongación Pípila		
FIN.	Prolongación Pípila frente a la colonia Andalucía.		

HORARIO DE SERVICIO:

INICIO: 06:00 HORAS TERMINO: 21:00 HORAS RECORRIDO: 48 MINUTOS FRECUENCIA: 10 MINUTO



RUTA IV: PANTEON MUNICIPAL - HUERTAS DE LA HDA.

CONSESIONARIO: TRANSPORTES ESTEFANIA S.A. DE C.V.
UNIDADES: 06
FRECUENCIA: CADA 10 MINUTOS
HORARIO DE SERVICIO: DE 06:00 A 21:30 HORAS
NUMERO ECONOMICO: CT-0022, CT-0023, CT-0356 AL CT-0359

RUTA IV: PANTEON MUNICIPAL - COLONIA PIPILA

COORDINACIÓN DE TRANSPORTE



Dirección de Tránsito y Transporte Municipal

Cortazar, Guanajuato.

Área: Coordinación de Transporte.

Ruta: V: CERRITO COLORADO-UNIDAD DEPORTIVA.

Concesionario y/o Permisionario: TRANSPORTES ESTEFANÍA, S.A. DE C.V.

Unidades: CT-0024 AL CT-0030.

Tipo de Servicio: URBANO.

SALIDA		RETORNO	
INI.	17 de Mayo esquina Manzanos	INI.	Camino a Vista Hermosa frente a la unidad Deportiva
FTE.	17 de Mayo	DER.	Boulevard Paseo de la Juventud
FTE.	Boulevard Insurgentes	IZQ.	Niño Artillero
IZQ.	Rosales	FTE.	Abasolo
FTE.	21 de Marzo	DER.	Leandro Valle
DER.	Juan Álvarez	DER.	Allende
FTE.	Múzquiz	DER.	Ocampo
FTE.	Ignacio López Rayón	DER.	Guadalupe Victoria
IZQ.	Francisco Zarco	DER.	Leandro Valle
DER.	Boulevard Paseo de la Juventud	FTE.	Mártires de Tacubaya
IZQ.	Camino a Vista Hermosa	IZQ.	Justo Sierra
DER.	Camino a Corralejo	DER.	Boulevard Insurgentes Sur
IZQ.	Fraccionamiento Villa Toscana (Ampliación)	FTE.	17 de Mayo
IZQ.	Circuito Florencio (Ampliación)	FIN.	17 de Mayo esquina Manzanos
DER.	Camino a Corralejo		
DER.	Camino a Vista Hermosa		
FIN.	Camino a Vista Hermosa frente a la Unidad Deportiva		

HORARIO DE SERVICIO:

INICIO: 05:40 HORAS **TERMINO:** 21:00 HORAS **RECORRIDO:** 46 MINUTOS **FRECUENCIA:** 10 MINUTOS



Dirección de Tránsito y Transporte Municipal Cortazar, Guanajuato.

Área: Coordinación de Transporte.

Ruta: **VI: JACINTO LÓPEZ-UNIDAD DEPORTIVA.**

Concesionario y/o Permisionario: **TRANSPORTES COLECTIVOS DE CORTAZAR, S.A. DE C.V.**

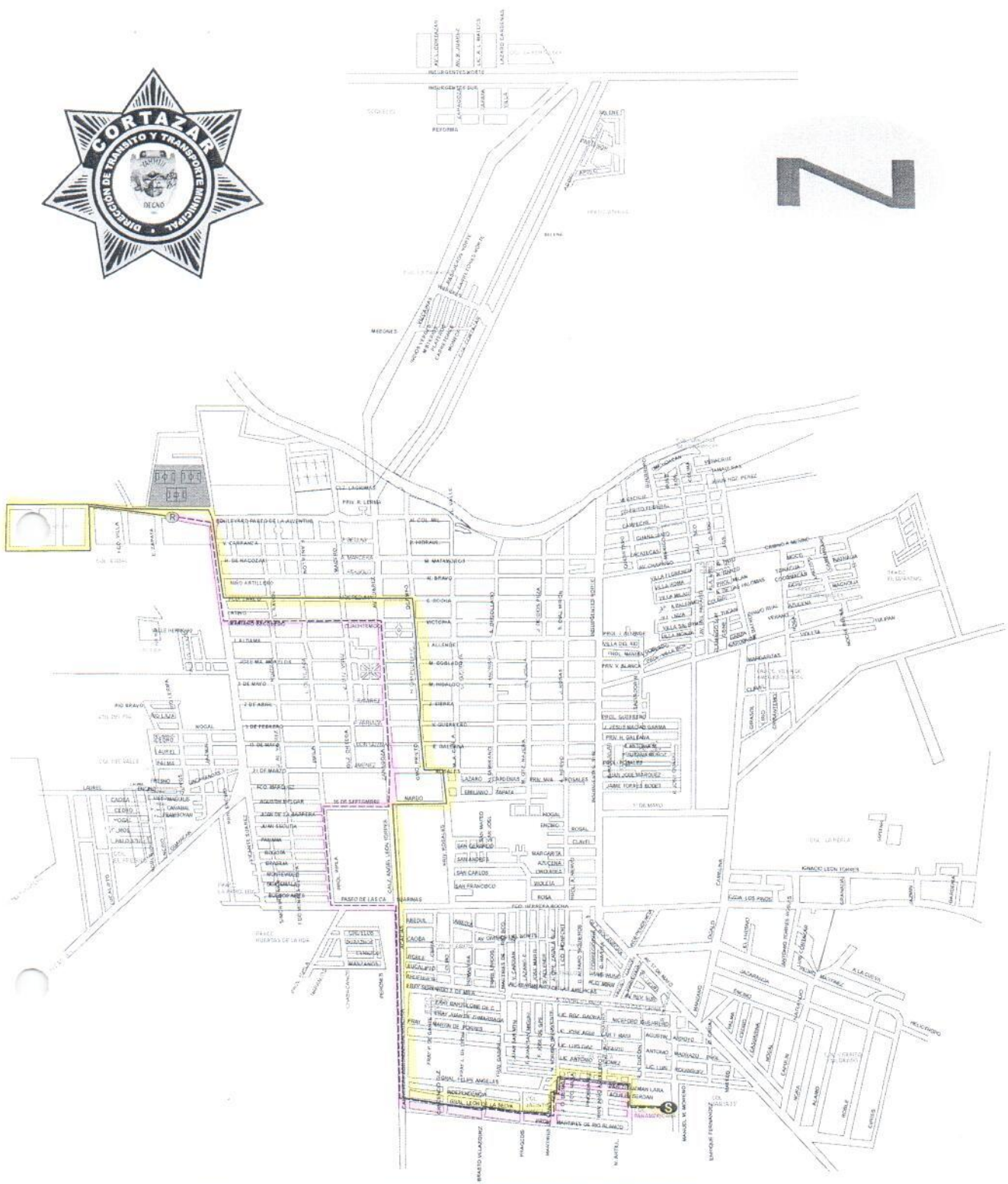
Unidades: **CT-0031 AL CT-0038.**

Tipo de Servicio: **URBANO.**

SALIDA		RETORNO	
INI.	San Francisco esquina M. Moreno	INI.	Camino a vista Hermosa frente a la Unidad Deportiva
FTE.	San Francisco (Colonia Santa Fe)	FTE.	Unidad Deportiva
FTE.	Republica de Brasil	DER.	Boulevard Paseo de la Juventud
DER.	República de Venezuela	IZQ.	Mariano Escobedo
IZQ.	Pablo Guzmán Lara	FTE.	Cuauhtémoc
IZQ.	Mártires de Cananea	DER.	Benito Juárez
DER.	Carretera Cortazar-Salvatierra	FTE.	Portal Constitución oriente
FTE.	Calzada Ángel León Torres	FTE.	Ignacio Zaragoza
DER.	Nardo	FTE.	Calzada Ángel León Torres
IZQ.	Privada Rosales	FTE.	Carretera Cortazar-Salvatierra
IZQ.	Rosales	IZQ.	Raúl León de la Selva
DER.	Guillermo Prieto	IZQ.	Mártires de Cananea
FTE.	Héroes de Chapultepec	DER.	Pablo Guzmán Lara
FTE.	Melchor Ocampo	DER.	República de Venezuela
IZQ.	Sostenes Rocha	IZQ.	República de Brasil
FTE.	Moctezuma	FTE.	San Francisco
FTE.	Francisco Zarco	FIN.	San Francisco esquina M. Moreno
DER.	Boulevard Paseo de la Juventud		
IZQ.	Camino a Vista Hermosa		
IZQ.	Camino de terracería Ejido Corralejo		
IZQ.	Camino de terracería sin nombre		
IZQ.	Acambaro (Fraccionamiento Villas de Cortazar)		
IZQ.	Francisco Villa (Colonia Ejidal)		
FIN.	Camino a vista Hermosa frente a la Unidad Deportiva		

HORARIO DE SERVICIO:

INICIO: 06:15 HORAS TERMINO: 08:45 HORAS RECORRIDO: 55 MINUTOS FRECUENCIA: 10 MINUTOS



RUTA VI: JACINTO LOPEZ - UNIDAD DEPORTIVA.

CONSECIONARIO: TRANSPORTES COLECTIVOS CORTAZAR S.A. DE C.V.
UNIDADES: 08
FRECUENCIA: CADA 10 MINUTOS
HORARIO DE SERVICIO: DE 06:00 A 21:30 HORAS
NUMERO ECONOMICO: CT-0031 AL CT-0038



Dirección de Tránsito y Transporte Municipal Cortazar, Guanajuato.

Área: Coordinación de Transporte.

Ruta: **VII: COLONIA VILLA DE AMOLES-COLONIA EL FRESNO.**

Concesionario y/o Permisionario: TRANSPORTES ESTEFANÍA, S.A. DE C.V.

Unidades: CT-0039 AL CT-0041 Y (CT-0354-I Y CT-0355-I).

Tipo de Servicio: URBANO.

SALIDA		RETORNO	
INI.	Cocomacan esquina Xidoo	INI.	Eucalipto esquina Palo Azul
IZQ.	Camembaro	FTE.	Palo Azul
IZQ.	Mooti	IZQ.	Roble
DER.	Yahhiu	DER.	Laurel
IZQ.	Avenida Chapingo	IZQ.	Parra
IZQ.	Boulevard Paseo de la Juventud	DER.	Palma
DER.	Ignacio Allende	IZQ.	Boulevard Paseo de la Juventud
IZQ.	Benito Juárez	DER.	15 de Mayo
DER.	5 de Mayo	IZQ.	González Ortega
DER.	Boulevard Paseo de la Juventud	DER.	Ignacio Ramírez
VUELTA "U"	Frente a la Central	FTE.	Justo Sierra
FTE.	Boulevard Paseo de la Juventud	IZQ.	Guillermo Prieto
DER.	Roble	FTE.	Melchor Ocampo
FTE.	Laurel	DER.	Guadalupe Victoria
DER.	Santiago	IZQ.	Boulevard Paseo de la Juventud
IZQ.	Avenida Molinito	DER.	Avenida Chapingo
IZQ.	Torre Molino	DER.	Yahhiu
IZQ.	Molino del Rey	DER.	Mooti
DER.	Santiago	IZQ.	Apatzeo
DER.	Circuito San Patricio	DER.	Cocomacan
IZQ.	Circuito San Patricio	FIN	Cocomacan esquina Xidoo
DER.	Santiago		
IZQ.	Laurel		
DER.	Eucalipto		
FIN.	Eucalipto esquina Palo Azul		

HORARIO DE SERVICIO:

INICIO: 06:00 HORAS TERMINO: 21:00 HORAS RECORRIDO: 60 MINUTOS FRECUENCIA: 13 MINUTOS



Dirección de Tránsito y Transporte Municipal
Cortazar, Guanajuato.

Área: Coordinación de Transporte.

Ruta: **VIII: CARRILLO PUERTO-MARGARITA MAZA DE JUÁREZ. CIRCUITO.**

Concesionario y/o Permisionario: **JUAN CARLOS TIERRABLANCA ALEGRIA**

Unidades: **CT-0042 AL CT-0044**

Tipo de Servicio: **URBANO.**

SALIDA		RETORNO
INI.	Benemérito de las Américas	
Izq.	Revolución	
Izq.	Revolución norte	
Izq.	Privada independencia	
Der.	Pino Suárez	
Der.	Independencia	
Izq.	17 de mayo	
Izq.	Paseo de las Casuarinas	
Der.	Calzada Ángel León Torres	
Izq.	Jiménez	
Fte.	21 de Marzo	
Der.	Boulevard Paseo de la Juventud	
Der.	Niño Artillero	
Fte.	Abasolo	
Fte.	Nicolás Bravo	
Der.	Leandro Valle	
Der.	Ignacio Allende	
Der.	Ocampo	
Der.	Victoria	
Der.	Leandro Valle	
Fte.	Héroes de Tacubaya	
Fte.	Acuña	
Der.	Rosales	
Izq.	Calzada Ángel León Torres	
Izq.	Francisco Herrera Rocha	
Der.	Guadalupe Zavala	
Izq.	Benemérito de las Américas	
Fin	Benemérito de las Américas	

HORARIO DE SERVICIO:

INICIO: 06:10 HORAS TERMINO: 20:30 HORAS RECORRIDO: 42 MINUTOS FRECUENCIA: 9 MINUTOS

7.- ILUSTRACION/MAPA

RUTA IX: CORTAZAR- ESTACIÓN



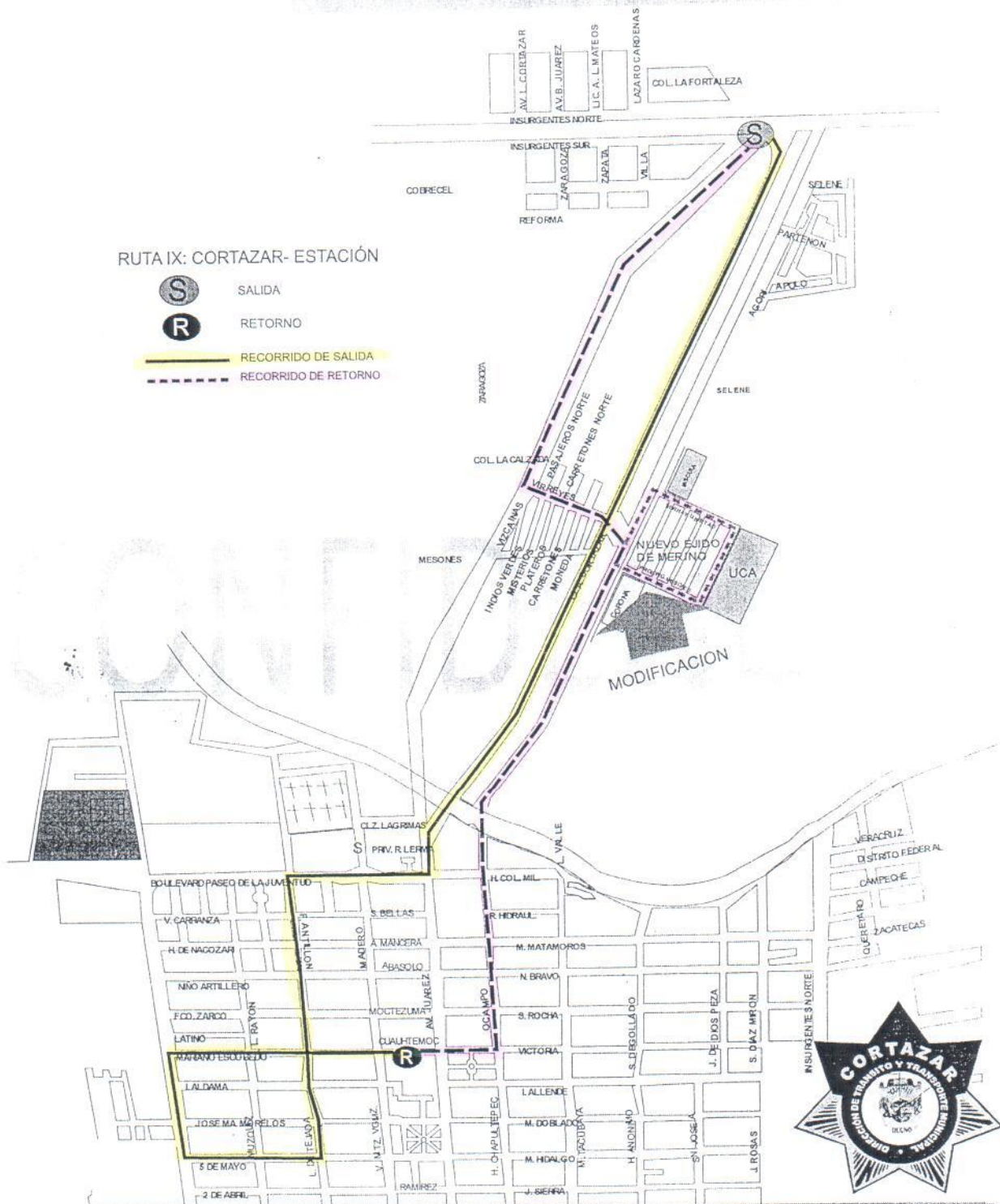
SALIDA



RETORNO

RECORRIDO DE SALIDA

RECORRIDO DE RETORNO



CORRUS DERROTERRUTAIX

COORDINACIÓN DE TRANSPORTE



Dirección de Tránsito y Transporte Municipal Cortazar, Guanajuato.

Área: Coordinación de Transporte.

Ruta: **X: CORTAZAR- LA HUERTA.**

Concesionario y/o Permisionario: TRANSPORTES COLECTIVOS VILLAS DEL SOL S.A. DE C.V.

Unidades: CT-0051 Y CT-0052

Tipo de Servicio: SUBURBANO.

SALIDA		RETORNO	
INI.	Rancho La Huerta	INI.	Sostenes Rochas esq. Juárez
FTE.	Camino a la Huerta	IZQ.	Benito Juárez
IZQ.	Camino a Merino	IZQ.	Manuel Doblado
IZQ.	Cedro	FTE.	Prolongación Manuel Doblado
IZQ.	Maguey	IZQ.	Albatros (Col. Primero Cortázar)
IZQ.	Heliotropo	DER.	Camino a Merino
IZQ.	Camino a Merino	IZQ.	Circuito Real de Chapingo
DER.	Circuito Real de Chapingo	IZQ.	Camino a Merino
DER.	Camino a Merino	DER.	Cedro
IZQ.	Albatros (Col. Primero Cortázar)	IZQ.	Maguey
DER.	Prolongación Manuel Doblado	IZQ.	Heliotropo
DER.	Villa del Monte	DER.	Camino a la Huerta
IZQ.	Prolongación Allende	FIN.	Rancho la Huerta
FTE.	Allende		
DER.	Melchor Ocampo		
IZQ.	Sostenes Rocha		
FTE.	Moctezuma		
FTE.	Francisco Zarco		
IZQ.	Florencio Antillon		
FTE.	Lerdo de Tejada		
DER.	5 de Mayo		
DER.	Boulevard Paseo de la Juventud		
DER.	Niño Artillero		
FTE.	Abasolo		
FTE.	Nicolás Bravo		
DER.	Leandro Valle		
DER.	Sostenes Rocha esq. Juárez		
FIN.	Sostenes Rocha esq. Juárez		

DIRECCIÓN DE TRANSITO Y TRANSPORTE MUNICIPAL.



RUTA X: CORTAZAR- LA HUERTA

- S SALIDA
- R RETORNO
- RECORRIDO DE SALIDA
- RECORRIDO DE RETORNO

51

RECORRIDO A REALIZAR EN HORARIO DE ESCUELA

500 LA FUERTA





Dirección de Tránsito y Transporte Municipal Cortazar, Guanajuato.

Área: Coordinación de Transporte.

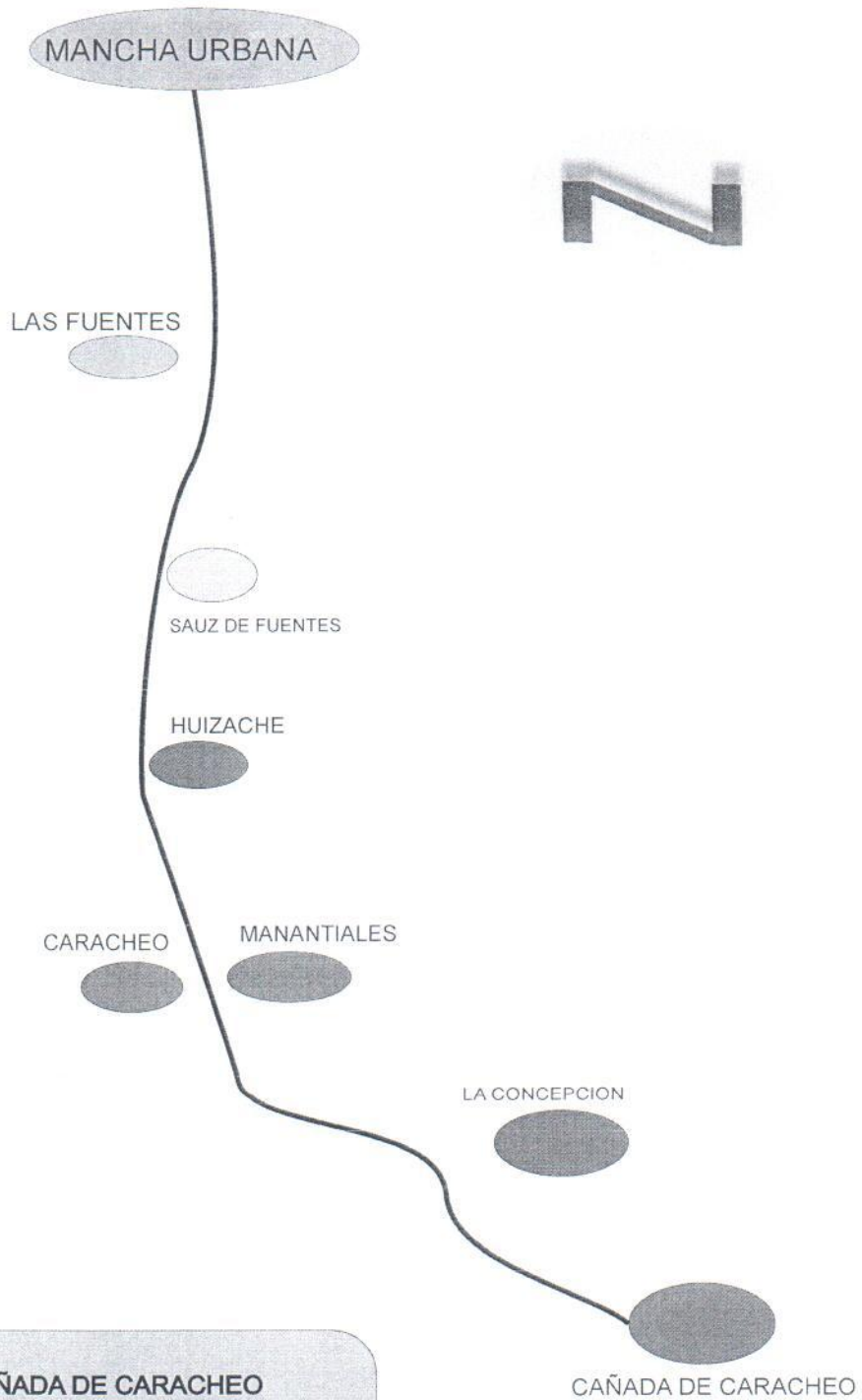
Ruta: XI: CORTAZAR- CAÑADA .

Concesionario y/o Permisionario: AUTOBUSES DE OCCIDENTE, S.A. DE C.V.

Unidades: CT-0053 AL CT-0057

Tipo de Servicio: SUBURBANO.

SALIDA		RETORNO	
INI.	Central Camionera	INI.	Comunidad de Cañada de Caracheo
IZQ.	Boulevard Paseo de la Juventud	IZQ.	Carretera Cortazar- Salvatierra
FTE.	Vicente Suárez	FTE.	Comunidad de La Concepción
FTE.	Paseo de las Casuarinas	FTE.	Comunidad de Caracheo
DER.	Carretera Cortazar- Salvatierra	FTE.	Comunidad del Huizache
FTE.	Comunidad de las Fuentes	DER.	Miguel Hidalgo (Huizache)
FTE.	Comunidad del Huizache	IZQ.	Benito Juárez (Huizache)
IZQ.	Benito Juárez (Huizache)	DER.	Comunidad de las Fuentes
DER.	Miguel Hidalgo (Huizache)	FTE.	Calzada Ángel León Torres
IZQ.	Carretera Cortazar- Salvatierra	IZQ.	Paseo de las Casuarinas
FTE.	Comunidad de Caracheo	FTE.	Vicente Suárez
FTE.	La concepción	FTE.	Boulevard Paseo de la Juventud
FTE.	Comunidad de Cañada de Caracheo	DER.	Central Camionera
FIN	Cañada de Caracheo	FIN	Central Camionera



RUTA XI: CORTAZAR-CAÑADA DE CARACHEO

CONSESIONARIO: AUTOBUSES DE OCCIDENTE S.A. DE C.V.
UNIDADES: 05
HORARIO DE SERVICIO: DE 05:45 A 21:00 HORAS
NUMERO ECONOMICO: CT-0053 AL CT-0057

RUTA XI: CORTAZAR-CAÑADA DE CARACHEO

COORDINACIÓN DE TRANSPORTE



Dirección de Tránsito y Transporte Municipal Cortazar, Guanajuato.

Área: Coordinación de Transporte.

Ruta: XII: CORTAZAR- SAN ISIDRO .

Concesionario y/o Permisionario: JUAN ALEJOS TORRES

Unidades: CT-0058.

Tipo de Servicio: SUBURBANO.

INICIO		RETORNO	
INI.	Mariano Escobedo (Base Cajón)	INI.	Comunidad de San Isidro
IZQ.	Ignacio Rayón	FTE.	Comunidad de San Agustín
IZQ.	Francisco Zarco	FTE.	Comunidad de la Mocha
FTE.	Boulevard Paseo de la Juventud	FTE.	Comunidad de Galeras
DER.	Carretera Cortázar- Jaral	FTE.	Comunidad de Colonias
IZQ.	Carretera alas Colonias	FTE.	Carretera Cortázar-Jaral
DER.	Comunidad de las Colonias	FTE.	Boulevard Paseo de la Juventud
FTE.	Comunidad de Galeras	DER.	Mariano Escobedo
FTE.	Comunidad de la Mocha	FIN	Mariano Escobedo (Base)
FTE.	Comunidad de San Agustín		
FTE.	Comunidad de San Isidro		
FIN	Comunidad de San Isidro		



MANCHA URBANA

EL POBLANO

LAS COLONIAS

LAS GALERAS

LA MOCHA

SAN AGUSTIN

SAN ISIDRO



RUTA XII: CORTAZAR - SAN ISIDRO

CONSESIONARIO: JUAN ALEJOS TORRES
UNIDADES: 01
HORARIO DE SERVICIO: DE 06:00 A 18:00 HORAS
NUMERO ECONOMICO: CT-0058

RUTA XII: CORTAZAR - SAN ISIDRO

COORDINACIÓN DE TRANSPORTE



MANCHA URBANA

EL MILAGRO

BELLAVISTA

SANTA FE

MERINO

SAUZ DE FUENTES

RUTA XIII: CORTAZAR - MERINO

CONSESIONARIO: AUTOTRANSPORTES URBANOS DE CELAYA S.A. DE C.V.
UNIDADES: 03
HORARIO DE SERVICIO: DE 06:00 A 19:00 HORAS
NUMERO ECONOMICO: CT-0066, AL CT-0068

RUTA XIII: CORTAZAR - MERINO

COORDINACIÓN DE TRANSPORTE



Dirección de Tránsito y Transporte Municipal Cortazar, Guanajuato.

Área: Coordinación de Transporte.

Ruta: XIV: CORTAZAR- SAN FRANCISCO DE LOS LEÓN .

Concesionario y/o Permisionario: MARÍA GUADALUPE MARTÍNEZ ELÍAS.

Unidades: CT-0074 Y CT-0075.

Tipo de Servicio: SUBURBANO.

SALIDA		RETORNO	
INI.	Central Camionera	INI.	San Francisco de los León
IZQ.	Boulevard Paseo de la Juventud	FTE.	Comunidad de Caracheo
FTE.	Vicente Suárez	IZQ.	Carretera Salvatierra-Cortazar
FTE.	Paseo de las Casuarinas	FTE.	Comunidad del Huizache
DER.	Carretera Cortazar-Salvatierra	DER.	Miguel Hidalgo (Huizache)
FTE.	Comunidad de las Fuentes	IZQ.	Benito Juárez (Huizache)
FTE.	Comunidad de l Huizache	DER.	Carretera Salvatierra-Cortazar
IZQ.	Benito Juárez (Huizache)	FTE.	Comunidad de las Fuentes
DER.	Miguel Hidalgo (Huizache)	FTE.	Calzada ángel León Torres
IZQ.	Carretera Cortazar-Salvatierra	IZQ.	Paseo de las Casuarinas
FTE.	Comunidad de Caracheo	FTE.	Vicente Suárez
FTE.	Comunidad de San Francisco de los León	FTE.	Boulevard Paseo de la Juventud
FIN	San Francisco de los León	DER.	Central Camionera
		FIN	Central Camionera



MANCHA URBANA



LAS FUENTES



SAUZ DE FUENTES

HUIZACHE



CARACHEO



MANANTIALES



SAN FRANCISCO DE
LOS LEÓN



RUTA XIV: CORTAZAR - SAN FRANCISCO DE LOS LEON

CONCESIONARIO: MARÍA GUADALUPE MARTÍNEZ ELÍAS

UNIDADES: 02

HORARIO DE SERVICIO: DE 07:00 A 16:00 HORAS

NUMERO ECONOMICO: CT-0074 Y CT-0075

RUTA XIV: CORTAZAR-SAN FRANCISCO DE LOS LEON

COORDINACIÓN DE TRANSPORTE



**Dirección de Tránsito y Transporte Municipal
Cortazar, Guanajuato.**

Área: Coordinación de Transporte.

Ruta: XV: CORTAZAR- LA GAVIA .

Concesionario y/o Permisionario: ROGERIO MENDOZA CANO.

Unidades: CT-0076.

Tipo de Servicio: SUBURBANO.

INICIO		RETORNO	
INI.	Central Camionera	INI.	La Gavia
IZQ.	Boulevard Paseo de La Juventud	FTE.	Comunidad de Minilla
IZQ.	Vicente Suárez	FTE.	Comunidad de Mandinga
DER.	Calzada Ángel León Torres	FTE.	Comunidad del Zapote
FTE.	Carretera Cortazar- Salvatierra	FTE.	Las Fuentes
IZQ.	Carretera a la Gavia	DER.	Carretera Salvatierra-Cortazar
FTE.	Comunidad del Zapote	IZQ.	Vicente Suárez
FTE.	Comunidad de Mandinga	FTE.	Boulevard Paseo de la Juventud
FTE.	Comunidad de Minilla	FIN	Central Camionera
FIN	Comunidad de la Gavia		



MANCHA URBANA



LAS FUENTES



EL ZAPOTE



MANDINGA



LA MINILLA



ARREGUIN



RUTA XV: CORTAZAR - LA GAVIA

CONCESIONARIO: ROGERIO MENDOZA CANO
UNIDADES: 01
HORARIO DE SERVICIO: DE 06.00 A 18:00 HORAS
NUMERO ECONOMICO: CT-0076

LA GAVIA



RUTA XV: CORTAZAR-LA GAVIA

COORDINACIÓN DE TRANSPORTE



Dirección de Tránsito y Transporte Municipal Cortazar, Guanajuato.

Área: Coordinación de Transporte.

Ruta: XVI: CORTAZAR- JILOTE .

Concesionario y/o Permisionario: MIGUEL AGUILERA RAMIREZ

Unidades: CT-0364 Y CT-0365.

Tipo de Servicio: SUBURBANO.

INICIO		RETORNO	
INI.	Mariano Escobedo (Base Cajón)	INI.	Comunidad de San Isidro
IZQ.	Ignacio Rayón	FTE.	Comunidad de San Agustín
IZQ.	Francisco Zarco		Comunidad de la Mocha
FTE.	Boulevard Paseo de la Juventud	FTE.	Comunidad de Galeras
DER.	Carretera Cortázar- Jaral	FTE.	Comunidad de Colonias
IZQ.	Carretera a las Colonias	FTE.	Carretera Cortázar-Jaral
DER.	Comunidad de las Colonias	FTE.	Boulevard Paseo de la Juventud
FTE.	Comunidad de Galeras	DER.	Mariano Escobedo
FTE.	Comunidad de la Mocha	FIN	Mariano Escobedo (Base)
FTE.	Comunidad de San Agustín		
FTE.	Comunidad de San Isidro		
FIN	Comunidad de San Isidro		



MANCHA URBANA



EL POPBLANO



LA PURISIMA



PARRA



LOMALINDA



EL JILOTE



RUTA XVI: CORTAZAR - EL JILOTE

CONSESIONARIO: MIGUEL AGUILERA RAMIREZ
UNIDADES: 02
HORARIO DE SERVICIO: DE 06:00 A 18:00 HORAS
NUMERO ECONOMICO: CT-0364 Y CT-0365

RUTA XVI: CORTAZAR - EL JILOTE

COORDINACIÓN DE TRANSPORTE